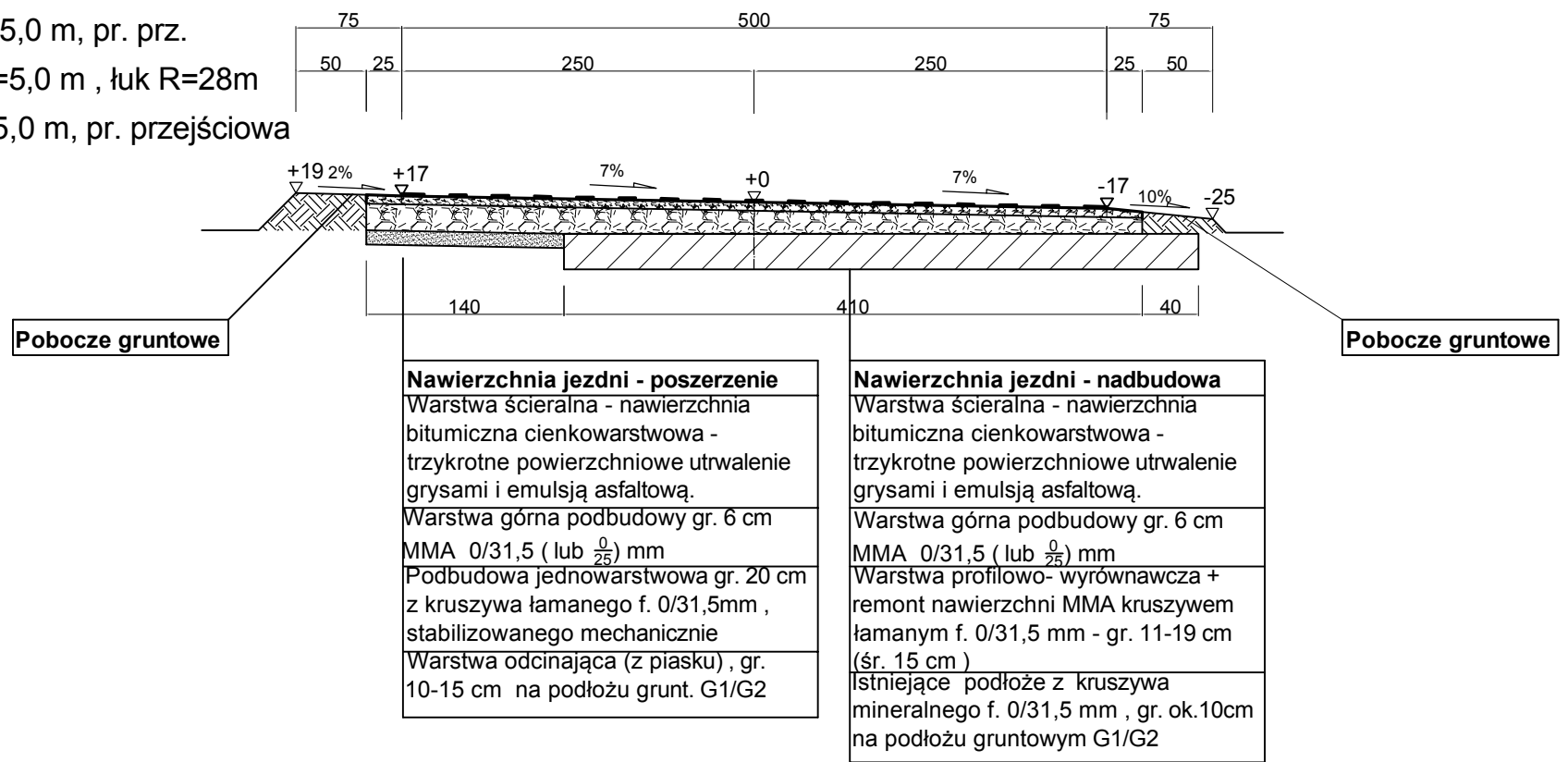
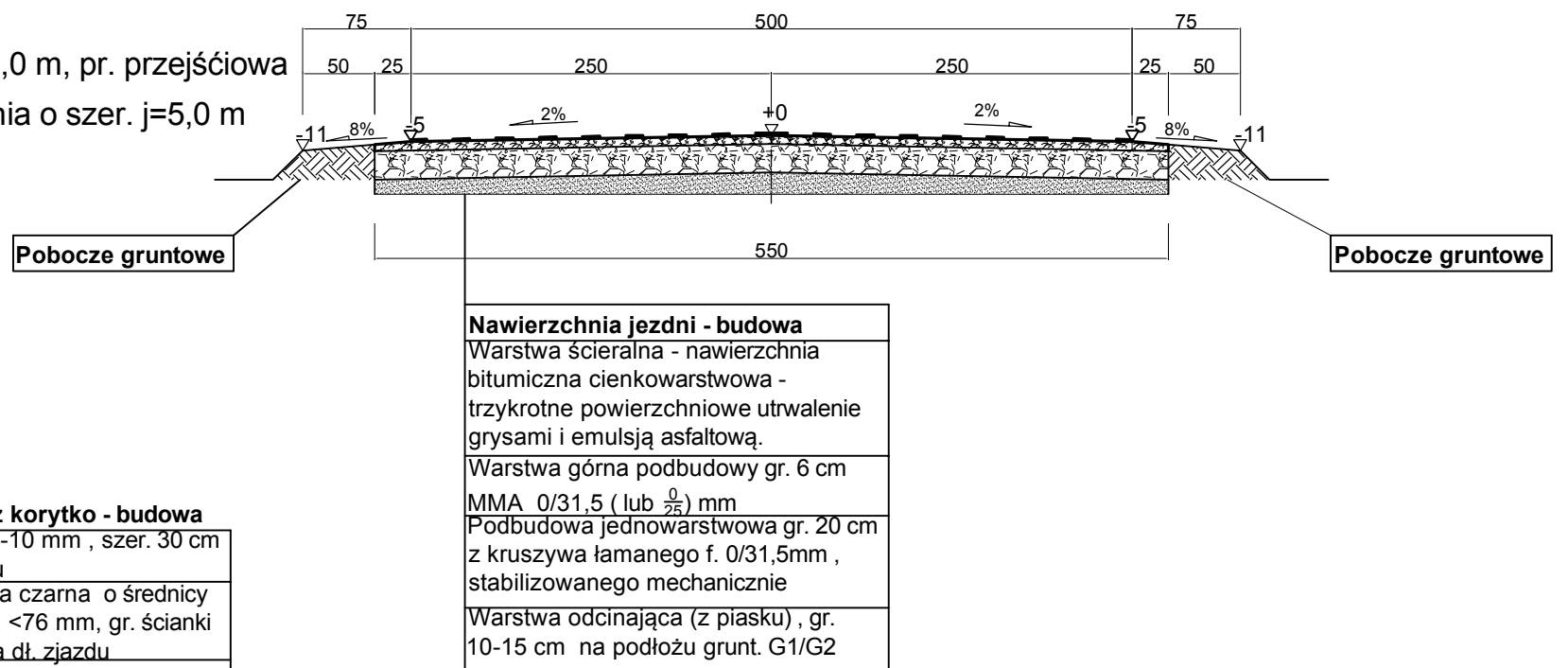


Przekroje normalne z elementami konstrukcji drogi gminnej nr 080702C klasy "L"(lokalna)
Zaborowo - Ruda ,odcinek dł. 0,990 km , od skrzyżowania z drogą powiatową nr 1837C

w km 0+860,7- 0+867,2, j=5,0 m, pr. prz.
w km 0+867,2 - 0+979,9, j=5,0 m , łuk R=28m
w km 0+879,9 - 0+900, j=5,0 m, pr. przejściowa

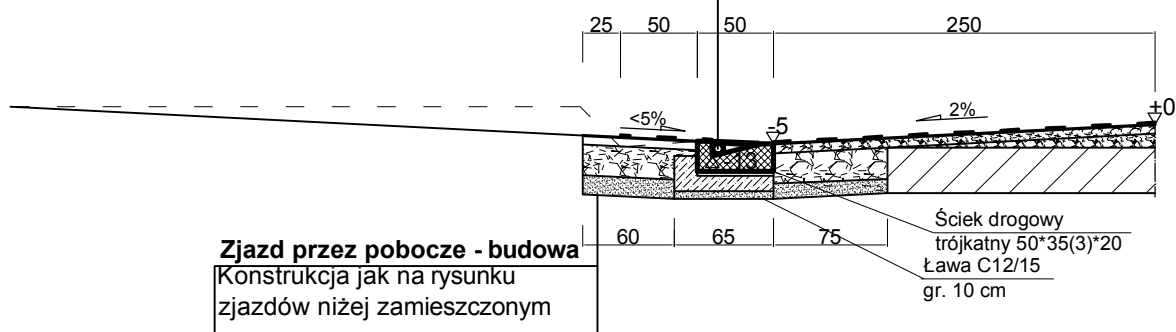


w km 0+879,9 - 0+900, j=5,0 m, pr. przejściowa
w km 0+900 - 0+990, jezdnie o szer. j=5,0 m



Zjazd przez korytko - budowa

Błacha gr. 8-10 mm , szer. 30 cm na dł. zjazdu
Rura stalowa czarna o średnicy zewnętrznej <76 mm, gr. ścianki >3 cmm , na dł. zjazdu

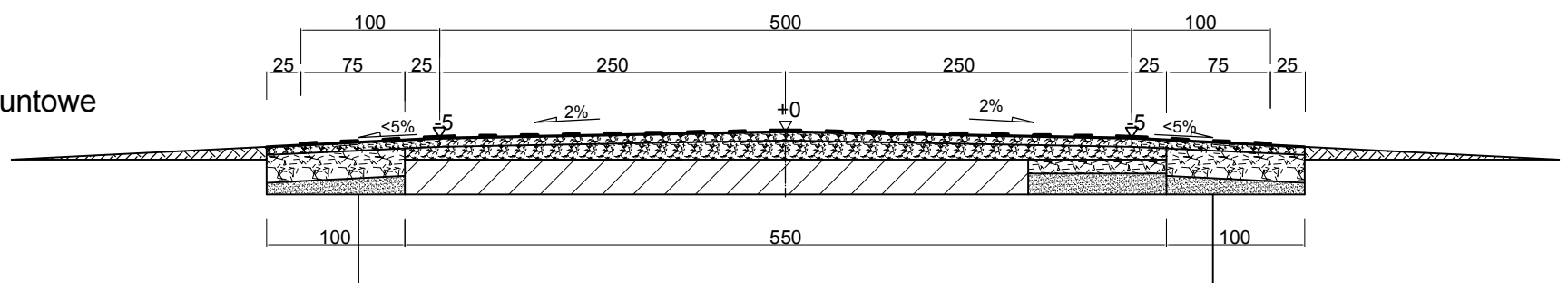


Zjazd przez pobocze - budowa

Konstrukcja jak na rysunku zjazdów niżej zamieszczonym

w km 0+007 - 0+129,5, zjazdy przez przez korytko - strona lewa

w km 0+000 - 0+990, zjazdy przez pobocze gruntowe



Zjazd przez pobocze - budowa

Warstwa ścieralna - nawierzchnia bitumiczna cienkowarstwowa - trzykrotne powierzchniowe utwalenie grysami i emulsją asfaltową.
Warstwa górna podbudowy gr. 6 cm MMA 0/31,5 (lub $\frac{0}{25}$) mm
Podbudowa jednowarstwowa gr. 20 cm z kruszywa łamanego f. 0/31,5mm , stabilizowanego mechanicznie
Warstwa odcinająca (z piasku) , gr. 10-15 cm na podłożu grunt. G1/G2

ZAKŁAD USŁUG INWESTYCYJNYCH - Danuta Iwanus
87-300 Brodnica , ul. Nowa 41A , tel. 509 986 365

Objekt: Rozbudowa drogi gminnej nr 080702C - Zaborowo - Ruda , odc. dł. 0,990 km , w km 0+000 - 0+990	Data: 03.2018r.	Branża: DR	Skala: 1: 50	Nr. rys. 4/5
Treść rys. Przekroje normalne z elementami konstrukcji dla przedsięwzięcia : Rozbudowa drogi gminnej nr 080702C na odcinku od skrzyżowania z dr. nr 1837C (dz. nr 10-189/1) do końca terenu zabudowanego wsi Zaborowo ,odc. dł. 0,990 km , w obszarze dz. nr 10 -104/1 ,	Projektant: mgr inż. DANUTA IWANUS Upr.: BP-RN-V/158/TO/83; KUP/BO/0741/01	Projektant sprawdzający: mgr inż. RYSZARD IWANUS Upr.: KUP/0125/POOD/08 KUP/BO/0245/07		
Inwestor - Gmina Miasta i Gminy Górzno , ul. Rynek 1, 87-320 Górzno				
Stadium PROJEKT BUDOWLANY				